

# 永傳福海海氣象塔

## 2016 年 3 月海氣象統計資料

### 目錄

- 海平面 86m 量測值
  - 風速
  - 溫度
  - 相對溼度
  - 大氣壓力
- 風速分佈圖
- 風速歷時圖
- 風花圖
- 風切變指數散佈圖 (日期)
- 風切變指數散佈圖 (風速)
- 垂直風速剖面圖
- 大氣壓力歷時圖
- 風速風向分佈統計

### 86m 風速

	風速 (m/s)	時間
月平均風速	10.4	NA
10 分鐘平均最高風速	27.0	2016/03/10 15:40:00
10 分鐘平均最低風速	0.1	2016/03/18 01:10:00
1 秒最高風速	32.3	2016/03/10 15:32:55
1 秒最低風速	0.0	NA
月平均亂流強度	7.2 %	NA
月平均風切變指數	0.07	NA

### 86m 溫度

	溫度 (C)	時間
月平均溫度	NA	NA
10 分鐘平均最高溫度	NA	NA
10 分鐘平均最低溫度	NA	NA

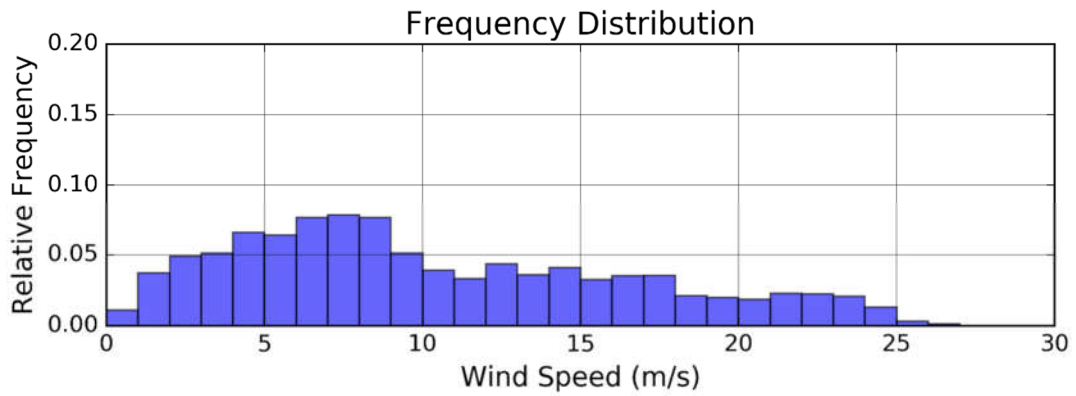
### 86m 相對溼度

	濕度 (%)	時間
月平均濕度	NA	NA
10 分鐘平均最高濕度	NA	NA
10 分鐘平均最低濕度	NA	NA

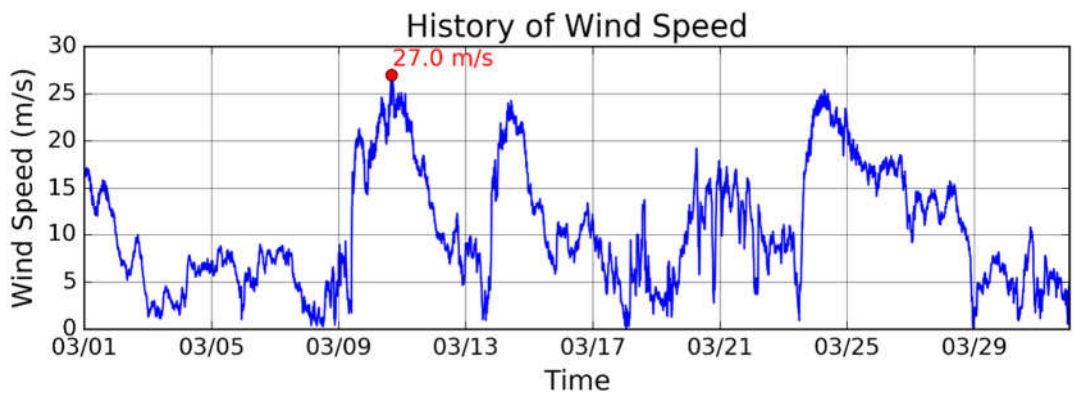
### 86m 大氣壓力

	壓力 (mb)	時間
月平均壓力	1007.4	NA
最高大氣壓力	1015.1	2016/03/01 09:32:00
最低大氣壓力	1000.2	2016/03/09 15:41:00

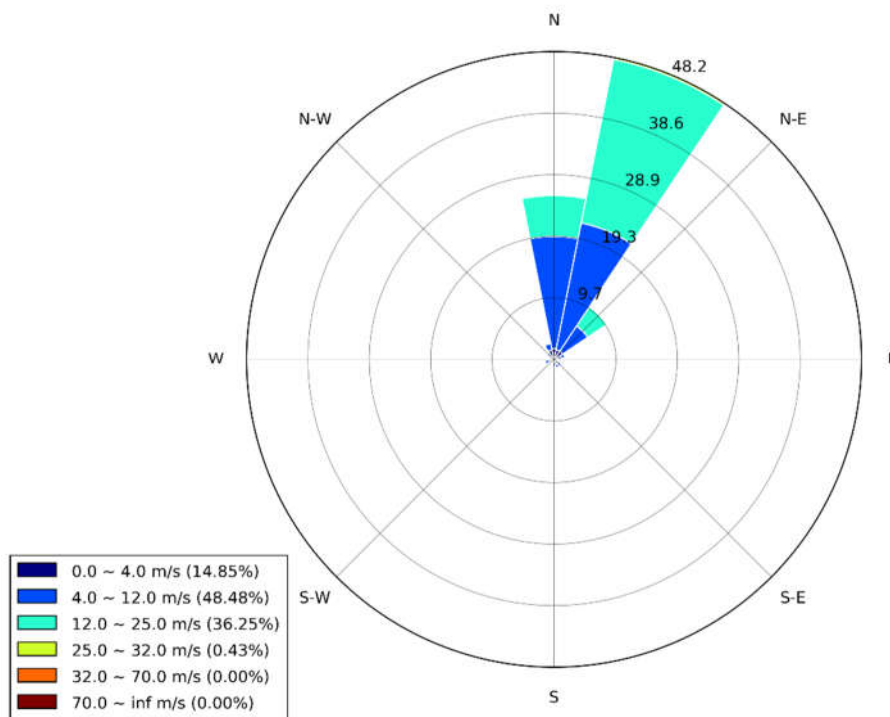
### 86m 風速分佈圖



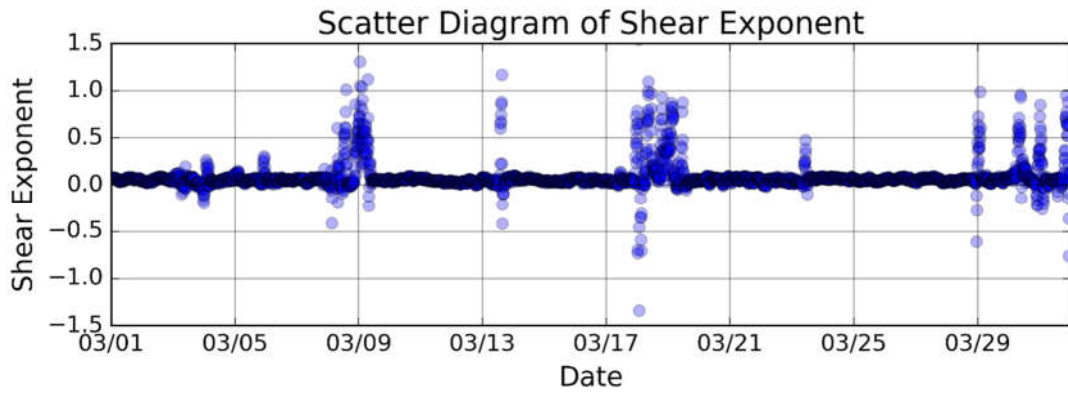
### 86m 風速歷時圖



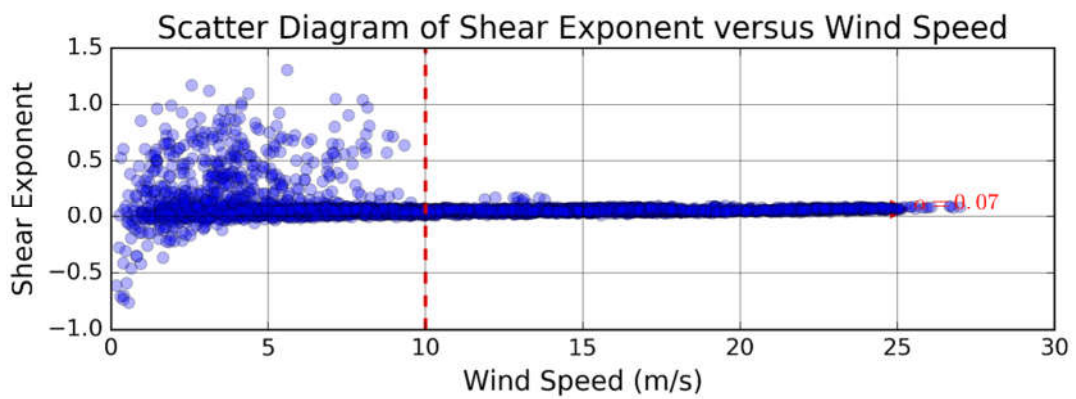
### 86m 風花圖



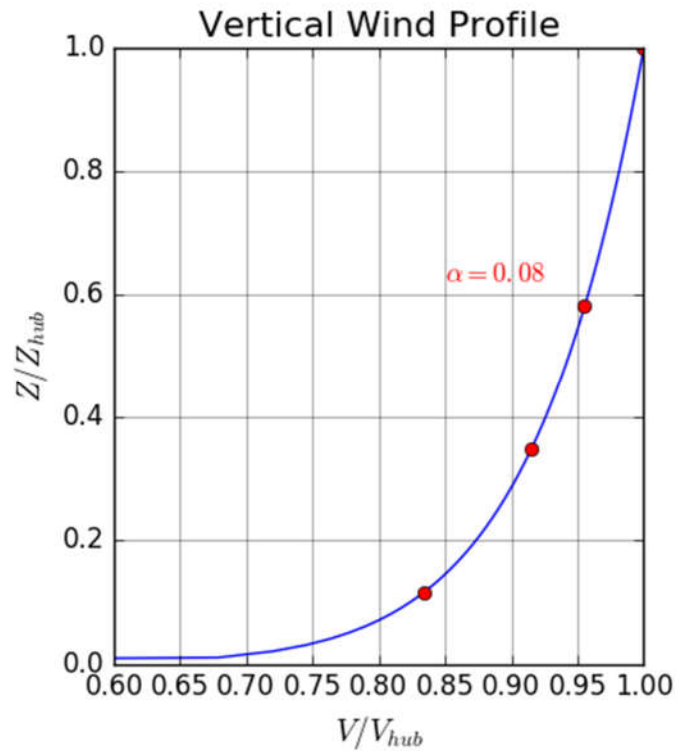
風切變指數散佈圖 (日期)



風切變指數散佈圖 (風速)



垂直風速剖面圖



### 86m 大氣壓力歷時圖



Wind Speed	Wind Direction (degrees)															
	0	22.5	45	67.5	90	112.5	135	157.5	180	202.5	225	247.5	270	292.5	315	337.5
0~1	2	6	2	4	4	0	4	4	0	4	2	7	1	3	3	3
1~2	29	10	13	13	7	6	11	11	4	4	7	7	7	11	7	19
2~3	19	26	33	15	12	2	7	8	5	10	5	11	6	6	21	33
3~4	28	29	25	21	5	9	19	18	17	10	6	9	4	4	11	14
4~5	78	77	22	12	8	4	11	10	9	3	3	14	3	3	7	31
5~6	105	79	35	7	7	8	3	5	5	2	5	8	3	2	5	7
6~7	135	146	28	2	0	1	4	4	0	1	3	2	5	6	2	2
7~8	161	138	26	2	0	0	1	3	8	2	3	0	2	0	2	0
8~9	120	173	31	1	0	0	2	0	5	2	0	4	1	0	1	2
9~10	67	124	31	0	0	0	1	0	0	0	0	2	1	0	0	3
10~11	73	87	13	0	0	0	0	0	0	0	0	0	0	0	0	2
11~12	44	78	24	0	0	0	0	0	0	0	0	1	0	0	0	1
12~13	41	124	26	0	0	0	0	0	0	0	4	0	0	0	0	0
13~14	45	95	14	0	0	0	0	0	0	0	6	0	0	0	0	0
14~15	59	110	14	0	0	0	0	0	0	0	0	0	0	0	0	0
15~16	61	74	11	0	0	0	0	0	0	0	0	0	0	0	0	0
16~17	45	92	20	0	0	0	0	0	0	0	0	0	0	0	0	0
17~18	19	123	17	0	0	0	0	0	0	0	0	0	0	0	0	0
18~19	2	70	22	0	0	0	0	0	0	0	0	0	0	0	0	0
19~20	9	67	13	0	0	0	0	0	0	0	0	0	0	0	0	0
20~21	0	73	9	0	0	0	0	0	0	0	0	0	0	0	0	0
21~22	0	91	11	0	0	0	0	0	0	0	0	0	0	0	0	0
22~23	0	97	3	0	0	0	0	0	0	0	0	0	0	0	0	0
23~24	2	91	0	0	0	0	0	0	0	0	0	0	0	0	0	0
24~25	2	56	0	0	0	0	0	0	0	0	0	0	0	0	0	0
> 25	5	14	0	0	0	0	0	0	0	0	0	0	0	0	0	0